

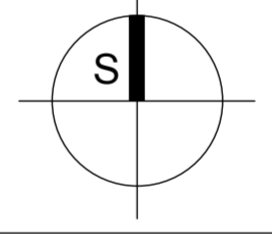
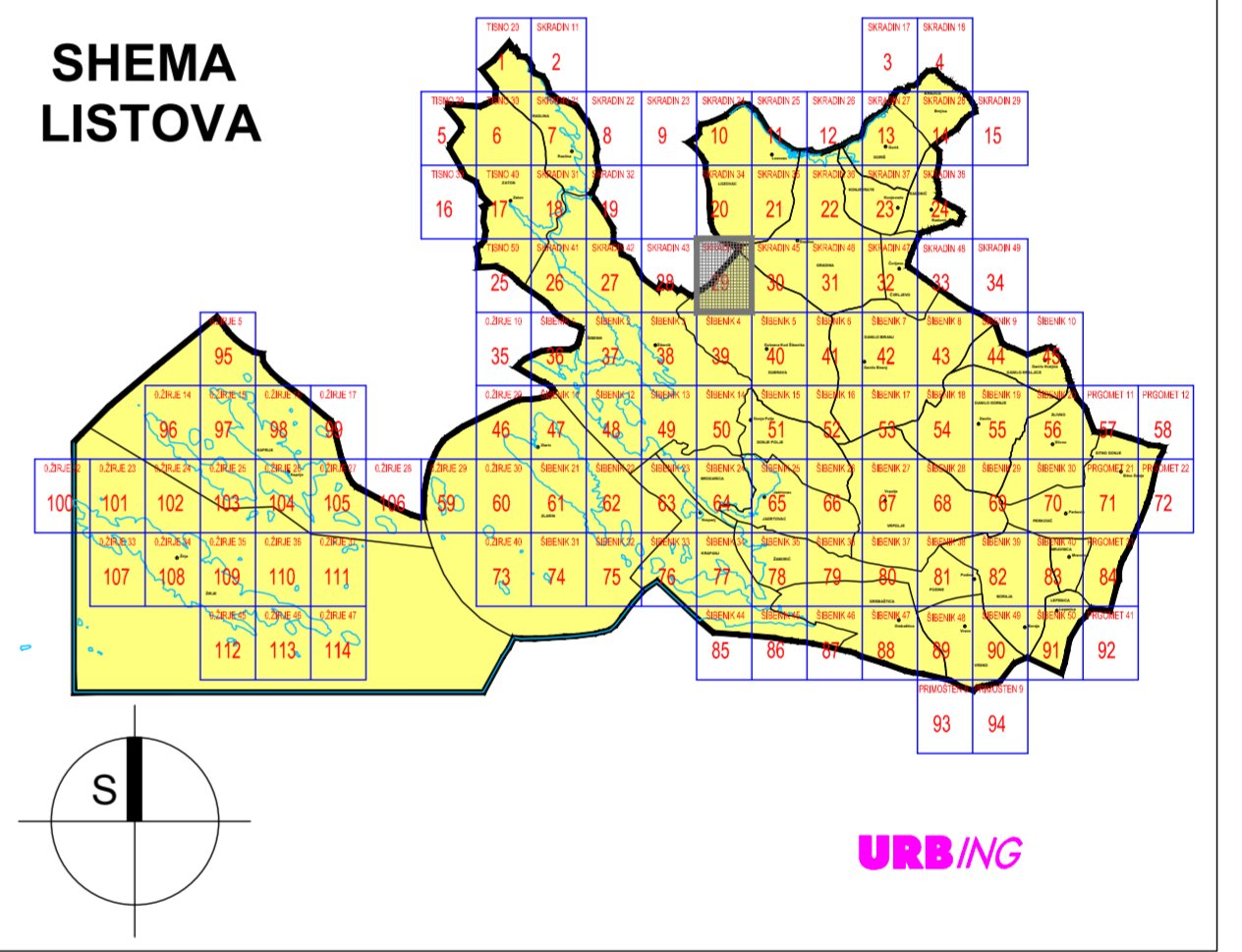


# GRAD ŠIBENIK PROSTORNI PLAN UREĐENJA 4.29. GRAĐEVINSKA PODRUČJA

**TUMAČ:**

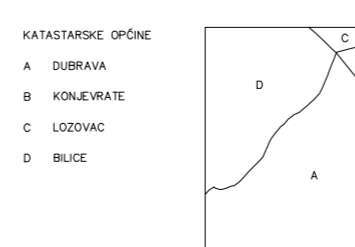
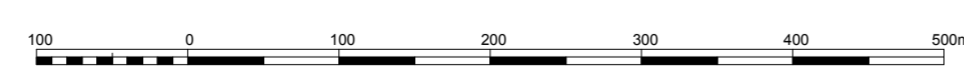
- |   |  |
|---|--|
| ŽUPANIJSKA GRANICA  | ZAŠTITNA ŠUMA                                    |
| OPĆINSKA / GRADSKA GRANICA  | GOLF IGRALIŠTE                                   |
| GRANICA NASELJA   | EVIDENTIRANE ČESTICE JAVNOG VODNOG DOBRA         |
| GRANICA ZOP-a 100m na kopnu i 300m u moru                                 | OS PLANIRANE DRŽAVNE CESTE                       |
| GRANICA ZOP-a 25m na kopnu  | EKSPLOATACIJA MINERALNIH SIROVINA                |
| <b>GRAĐEVINSKA PODRUČJA</b>   | LUKA OTvorena za javni promet                    |
| GRAĐEVINSKO PODRUČJE NASELJA  | LUKA POSEBNE NAMJENE                             |
| PODRUČJA ZA SMJEŠTAJ NOVIH TURISTIČKIH KAPACITETA U GRAĐEVINSKOM PODRUČJU | VOJNA LUKA                                       |
| GOSPODARSKA NAMJENA   | SPORTSKA LUKA                                    |
| UGOSTITELJSKO-TURISTIČKA NAMJENA  | PRIVEZIŠTE                                       |
| SADRŽAJI VEZANI UZ ULAZ U NACIONALNI PARK                                 | SIDRIŠTE   |
| SPORTSKO-REKREACIJSKA NAMJENA   | PLAŽA  |
| POSEBNA NAMJENA   | PLAŽA - kopneni dio                              |
| GROBLJE   | <b>OBUHVAAT OBVEZNE IZRADJE PROST.PLANA</b>      |
| POVRŠINE INFRASTRUKTURNIH SUSTAVA   | GENERALNI URBANISTIČKI PLAN GRADA ŠIBENIKA (GUP) |
| CENTAR ZA GOSPODARENJE OTPADOM  | URBANISTIČKI PLAN UREĐENJA (UPU)                 |
|   | DETALJNI PLAN UREĐENJA (DPU)                     |

**SHEMA LISTOVA**



**DUBRAVA**

Mjerilo 1 : 5000



Županija: <b>ŠIBENSKO - KNINSKA ŽUPANIJA</b>	
Jednica lokalne samouprave: <b>GRAD ŠIBENIK</b>	
Naziv prostornog plana: <b>PROSTORNI PLAN UREĐENJA GRADA</b>	
Naziv kartografskog prikaza: <b>GRAĐEVINSKA PODRUČJA</b>	
Broj kartografskog prikaza: <b>4.29.</b>	Mjerilo kartografskog prikaza: <b>1 : 5 000</b>
Odluka o izradi prostornog plana: Službeni glasnik grada Šibenika br.8/12	Odluka predstavničkog tijela o donošenju plana: Službeni glasnik grada Šibenika br.8/15
Javna rasprava (datum objave): 13.lipanj 2014. Slobodna Dalmacija	Javni uvid održan: 26.lipanj - 10.srpanj 2014.
Ponovna javna rasprava (datum objave): 02.siječanj 2015. Slobodna Dalmacija	Ponovni javni uvid održan: 12.siječanj - 26.siječanj 2015.
Pečat upravnog tijela odgovornog za provođenje javne rasprave: M.P.	Odgovorna osoba za provođenje javne rasprave: <b>Madlena Roša Dulbić, dipl.ing.arh.</b> ime, prezime i potpis
Sukladno članku 188. Zakona o prostornom uređenju (NN br. 153/13), a temeljem čl. 97. Zakona o prostornom uređenju i gradnji (NN 76/07, 38/09, 55/11, 90/11, 55/12 i 55/12): <b>Klasa: 350-02/15-11/38, Ur.br.: 531-05-15-4, Datum: 17. srpnja 2015.</b>	
Pravna osoba koja je izradila plan: <b>URB/ING d.o.o.</b> za poslove prostornog uređenja i zaštitu okoliša, Avenija Većeslava Holjevca 20, Zagreb	
Pečat pravne osobe koja je izradila plan: <b>URB/ING, d.o.o. ZAGREB</b> M.P.	Odgovorna osoba: <b>Darko Martinec, dipl.ing.arh.</b> ime, prezime i potpis
Odgovorni voditelj izrade nacrtu prijedloga prostornog plana: <b>Ljiljana Doležal, dipl.ing.arh.</b>	<b>LJILJANA DOLEŽAL, dipl.ing.arh.</b> OVLASŢENA ARHITEKTA ime, prezime i potpis
Stručni tim u izradi plana: Ljiljana Doležal, dipl.ing.arh. Maja Martinec, dipl.ing.arh. Darko Martinec, dipl.ing.arh. Filip Šrajer, dipl.ing.arh.	
Pečat predstavničkog tijela: M.P.	Predsjednik predstavničkog tijela: <b>dr.sc.Ivica Poljićak</b> ime, prezime i potpis
Istovjetnost ovog prostornog plana s izvornikom ovjerava: ime, prezime i potpis	Pečat nadležnog upravnog tijela: M.P.